



Sur le chemin, je découvre...

COLORIAGE LA FERME DURAND



Direction de la publication : Marie-Pierre Barani | Dépôt légal : Mairie de Châbons | Décembre 2016 | Textes & contenus - responsable & dessinateur : Christophe Parnet - commission environnement : Philippe Charley, Dominique Dubréuil, Olivier Garde, Michel Meyer, Odile Suchel & Gaëlle Snaidero | Intervenants extérieurs : M. Maillat conservateur Réserve Naturelle du Grand-Lemps, M. Vial ainsi que M. Morestin Gadet & le club de marche de Châbons. | Partenaire : Réserve Naturelle du Grand-Lemps | Carte IGN | Conception graphique Ma Petite Entreprise Yaelle Ollinet | Impression Mairie de Châbons

balade
7

J'ime balade à



Les Martins

Voilà une très belle balade historique ! qui vous surprendra par son retour bucolique et son petit passage " rafraîchissant ". Dès les beaux jours les pieds dans l'eau seront de rigueur... Belle balade à tous !

CHÂBONS

Sur le chemin,
suivez ce balisage

🕒 45 à 60 min 📏 3,5 km 🏔️ 67 m 🏠 maison rouge 🅅 centre village 🧑🏫

www.chabons.fr

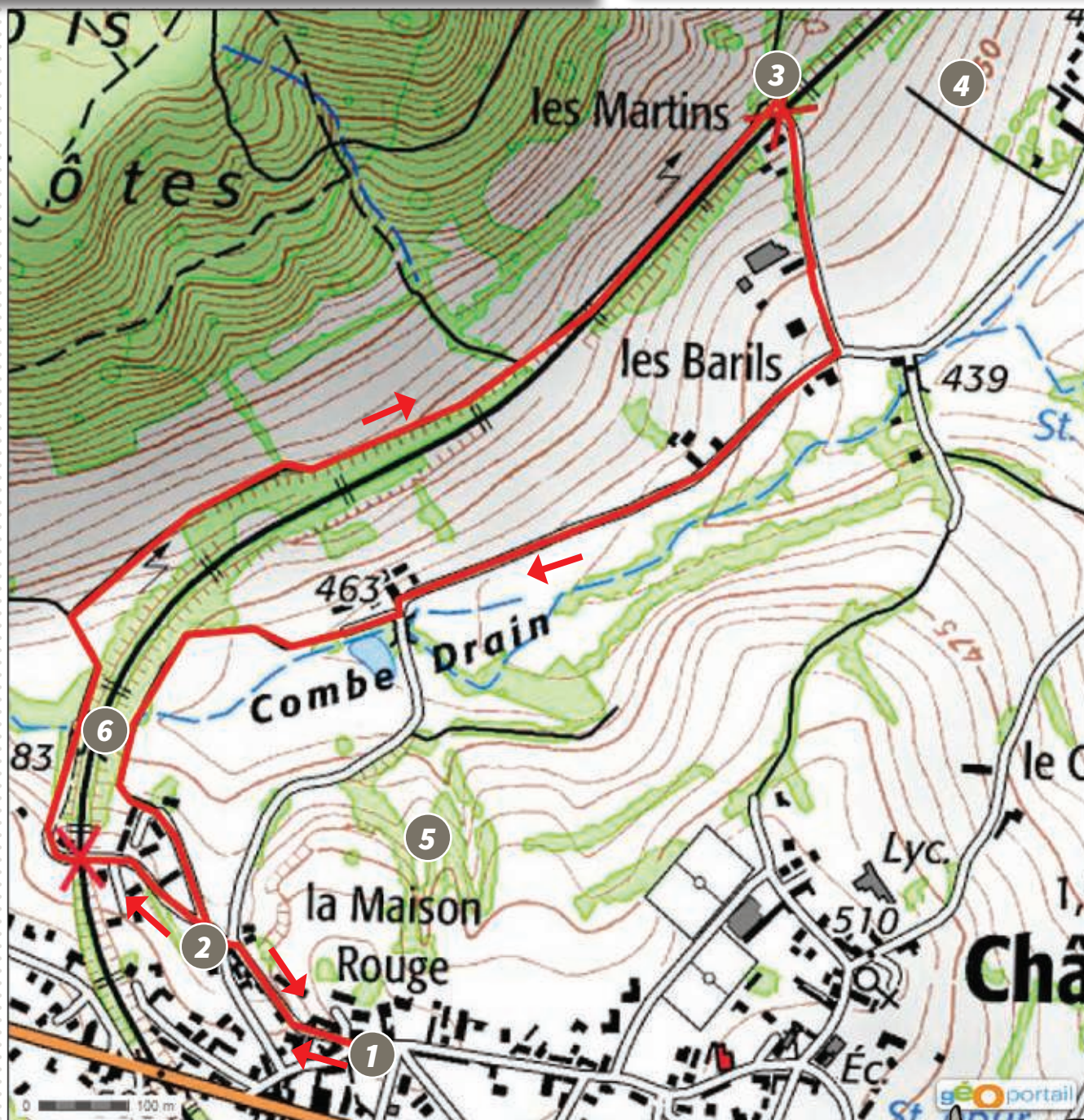


1 Explication probable des noms des quartiers, extrait du livre "Châbons un village en Dauphiné"

La Maison Rouge : au 19^{ème} siècle, le nom était " quartier des maisons rouges " à cause de la présence de maisons de notables recouvertes de tuiles rouges alors que les autres sont en chaume. **Le Faubourg** : situation isolée du centre du village, " hors du bourg " ; **les Sables** : bancs de sable fin dans le sol ; **les Marais** : terre marécageuse de la vallée de la Bourbre au Moyen Âge... D'autres quartiers tiennent leur nom de leurs habitants : les **Blaches**, **Rossatières** (famille Rossat), **Piotières** (famille Piot), **Viallière** (Vial) patrimoine artisanal dans un écrin de verdure. C'est une propriété privée.

2 **Maison en pisé**
Construite mais jamais habitée. Elle était là pour accueillir un hôtel à proximité de la future gare... qui finalement n'arriva pas ici !

3 **Les Martins**
De nombreuses maisons datant de la révolution sont encore visibles ; construites en pisé ou en pierres, rondes principalement, molasse et tuf. À proximité : 41 chemin de la combe (ferme Durand) et chemin du Barril.



4 Si vous voulez faire un détour, allez au hameau de la Combe ! Vous pourrez voir une maison exceptionnelle appelée communément Ferme Durand, du nom de son actuel propriétaire. Elle a été construite à la fin du 17^{ème} ou au début du 18^{ème} siècle.

5 **Le vieux village** : le nom de Châbons évolue selon les siècles : Chabuen en 1172, Chabanz en 1275, Chabonz en 1317, Chambonis en 1375, Chabonz puis enfin Châbons, carte de Cassini, 18^{ème} siècle
Le bourg du Châbons s'est probablement constitué petit à petit dans les premiers siècles du second millénaire, à l'emplacement du hameau actuel de la " Maison Rouge ", au lieu dit " la Ville " sur le sommet de la moraine qui barre la vallée de la Bourbre.

6 Le tunnel vous invite à une promenade rafraîchissante... pour les plus courageux !
Vous reviendrez sur le chemin de départ.

